

FICHA DE INVENTARIO Y VALORACIÓN DE BIENES CULTURALES INMUEBLES

USO EXCLUSIVO DEL MINISTERIO DE CULTURA		INMUEBLE No	MZ	030
Código Nacional		Hoja 1	PR	007

1. DENOMINACIÓN				
1.1. Nombre del Bien	KR 4 12 B 12	1.2. Otros nombres	N.A.	
1.3. Pertenece a valoración colectiva	No	1.4. Nombre	N.A.	
2. CLASIFICACIÓN TIPOLOGICA				
2.1. Grupo Patrimonial	Material	2.2. Subgrupo Patrimonial	Inmueble	
2.3. Grupo	Arquitectónico	2.4. Subgrupo	Arquitectura habitacional	
2.5. Categoría	Vivienda urbana	2.6. Subcategoría	Vivienda unifamiliar	
3. LOCALIZACIÓN				
3.1. Departamento	Bogotá	3.2. Municipio	Bogotá D.C.	
3.3. Nomenclatura	KR 4 12 B 12	3.4. Nomenclatura antigua	N.A.	
3.5. Barrio	La Catedral	3.6. Código Barrio	003110	
3.7. Dentro de sector urbano histórico	Si	3.8. Nombre sector urbano	Sector Urbano Antiguo	
3.9. No. de manzana	030	3.10. No. de predio	007	
3.11. CHIP	AAA0032OSSY	3.12. Localidad	Candelaria	
3.13. Dentro de perímetro urbano	Si	3.14. UPZ	94	
3.15. Nombre UPZ	Candelaria			
4. CARACTERÍSTICAS FÍSICAS DEL INMUEBLE				
4.1. Características del predio		Área del predio (m2)	399,0	
Frente (ml)	12,8	Área ocupada (m2)	377,0	
Fondo (ml)	29,0	Área libre (m2)	22,1	
4.2. Características edificación				
	1	2	3	más pisos
Número de pisos			X	
Uso por piso	Servicios	Servicios	Servicios	N.A.



Fuente: Equipo Fotografía PEMP Patrimonio Inmueble


5. INFORMACIÓN CATASTRAL				
5.1. Cédula catastral	13 3 13	5.2. Matrícula inmobiliaria	050C00113857	
5.3. Clase de predio	No PH	5.4. Destino económico	Comercio en corredor	
5.5. Tipo de propiedad	Particular	5.6. Avaluo Catastral	893258000	
5.7. Valor referencia terreno m2	\$ 1.500.000			
6. NORMATIVIDAD VIGENTE				
6.1. POT-PBOT-EOT	POT	6.2. Enlace documento	http://www.alcaldiabogota.gov.co/sisjur/normas/Norma1.jsp?i=3769	
6.3. Reglamentación	Decretos 469 de 2003 y 492 de 2007			
6.4. Declaratoria BIC (si/no)	Si	6.5. Ambito declaratoria	Distrital	
6.6. Acto admin que declara	Decreto 678 de 1994	6.7. Nivel de Intervención	N2-T1-G1	
6.8. Aplicable a	N.A.			



Fuente: Equipo Fotografía PEMP Patrimonio Inmueble Fuente: Recuerdos fotográficos por el centro de Bogotá, Noviembre 1981 - Febrero 1982, Colcultura

7. OBSERVACIONES

N.A.

	Diligenció:	PEMP Patrimonio Inmueble	Código de identificación	Hoja 1
	Fecha:	2016-2017		
	Revisó:	PEMP Patrimonio Inmueble	003110030007	de 5
	Fecha:	2018		

12. ORIGEN

12.1. Fecha	No documentado	12.2. Siglo	XX
12.3. Momento histórico	Comienzos	12.4. Periodo histórico	Republicano
12.5. Diseñador (es)	No documentado	12.6. Constructor (es)	No documentado
12.7. Fundador (es)	No documentado	12.8. Filiación	No documentado
12.9. Influencia	No documentado	12.10. Uso original	Residencial

13. OCUPACIÓN ACTUAL

	Propiedad	Admin	Arriendo	Comodato	Tenencia	Posesión
Ocupación actual						

Observaciones: Ocupación no documentada


	PROPIETARIO	OCUPANTE
13.1. Nombre/ Razón social	Jacobo Yacobovitz	No documentado
13.2. Tipo de documento	Cédula de extranjería	No documentado
13.3. Número documento	130491	No documentado
13.4. Dirección	No documentado	No documentado
13.5. Departamento	No documentado	No documentado
13.6. Municipio	No documentado	No documentado
13.7. Teléfono	No documentado	No documentado
13.8. Correo electrónico	No documentado	No documentado

14. DESCRIPCIÓN

Inmueble de 3 pisos paramentado en un predio esquinero rectangular, sus dimensiones son: frente de 12.80 m y fondo de 29 m, logrando una proporción de 1 a 2.26, con frentes sobre la Calle 12 B y Carrera 4. Se emplaza mediante un volumen de patio lateral. Una parte de la crujía en el costado oriente se eleva 2 niveles. Se accede por el occidente a través de un zaguán que distribuye mediante una circulación perimetral al patio, a la sala, 2 alcobas y una oficina. En la parte posterior del volumen se localizan 7 alcobas más. En el primer piso también se localizan 3 locales comerciales, un café, una cigarrería y local de comidas rápidas. La fachada occidente consta de un nivel y está resuelta en 1 cuerpo con zócalo, 3 vanos verticales (2 de acceso, uno con portada de pilastras, entablamiento y cornisa en ladrillo a la vista, y 1 de ventana con de cornisa en madera), y alero de caja sobre canes de madera. La fachada sur se eleva conforme aumenta la topografía; consta de 2 volúmenes laterales de un nivel y un volumen central de 2 niveles. Está resuelta en un cuerpo con zócalo, 7 vanos verticales de ventana con cornisa (dos de ellos con balcones a ras de muro con baranda metálica y marco de madera) y 1 horizontal de acceso con un tejadillo de barro, una cornisa y alero de caja sobre canes de madera. El sistema estructural es de muros de carga en adobe, pañetados y pintados, y la cubierta es a dos aguas en teja de barro y estructura en madera, en algunas áreas intervenidas, la teja es en fibrocemento.

15. OBSERVACIONES


Los períodos corresponden a la clasificación propuesta por el Manual de inventario Inmueble expedido por el Ministerio de cultura. Las épocas y siglos identificados en las fichas son aproximados, clasificados de acuerdo con sus características del lenguaje arquitectónico, estructura y materiales correspondientes. No obedecen a un estudio exhaustivo de cada inmueble, su precisión será realizada por el estudio histórico que se exige en la presentación de requisitos para su intervención.

16. FOTOGRAFÍAS INTERIORES


Fuente: Equipo Levantamientos PEMP Patrimonio Inmueble

17. RESEÑA HISTÓRICA

Inmueble procedente del periodo Colonial de comienzos del Siglo XIX con filiación Republicana. Destinado para uso residencial, actualmente tiene uso comercial. No se conocen datos de autor, diseñador o constructor. Es propiedad de Jacobo Yacobovitz. Se emplaza en una manzana consolidada a finales del siglo XVIII, la cual alberga inmuebles de distintos periodos: Colonia, Republicano, Transición y Moderno. Según las fotografías aéreas de 1936, 1953 y 1976, se observa que la ocupación del predio no tuvo modificaciones. Excepto el reemplazo de parte de la cubierta original en teja de barro por teja de fibrocemento, y el patio lateral que fue cubierto con una marquesina. En la fachada, se han añadido elementos decorativos (rejas metálicas, marcos, portadas, cornisas, balcones a ras de muro) en vanos y muros. En la fachada occidente se amplió un vano de ventana para adecuarlo como acceso a un local comercial. El patio fue subdividido en 3 dependencias de servicios. Se ha añadido muros divisorios para adecuar servicios. No se conoce solicitudes de intervención.

	Diligenció:	PEMP Patrimonio Inmueble	Código de identificación	Hoja 2
	Fecha:	2018		
	Revisó:	PEMP Patrimonio Inmueble	003110030007	de 5
	Fecha:	2018		

18. PLANIMETRÍA (PLANTA ARQUITECTÓNICA)


Planta primer piso

FUENTE:

Equipo Levantamientos PEMP Patrimonio Inmueble



Diligenció: PEMP Patrimonio Inmueble

Fecha: 2016-2017

Revisó: PEMP Patrimonio Inmueble

Fecha: 2018

Código de identificación

003110030007

Hoja 3

de 5

19. PLANIMETRÍA (FACHADA, CORTE)


Fuente: Equipo Levantamientos PEMP Patrimonio Inmueble



Fachada Sur

Fuente: Equipo Fotografía PEMP Patrimonio Inmueble

20. VALORACIÓN


Valor histórico: Inmueble procedente del periodo Colonial de comienzos del siglo XIX, con filiación Republicana. Se localiza en el barrio La Catedral, que tiene su origen urbano hacia el siglo XVI, de gran importancia ya que conformaba una buena parte de la ciudad antigua, además de consolidarse como una de las zonas de mayor concentración de actividades institucionales, educativas, administrativas y comerciales de la ciudad. Es de los pocos inmuebles de este periodo que se conserva en la manzana. Hace parte del cambio de usos en el sector, que pasaron de ser residenciales a comerciales, educativos e institucionales.

Valor estético: De acuerdo con lo descrito y su valoración histórica, se identifican elementos del repertorio formal característico del periodo del Colonial con filiación Republicana, representado por el uso de elementos decorativos como cornisas, zócalo de pintura, portada de ladrillo a la vista, carpintería de madera con enrejado metálico, alero de caja sobre canes de madera y tejadillo. Su implantación y proporción volumétrica denota una clara procedencia del periodo Colonial. La fachada ha sufrido modificaciones en la proporción de vanos, adición de elementos decorativos. Esta particular combinación hace del inmueble un interesante híbrido que da testimonio de los cambios sociales, económicos y culturales de estos periodos.

Valor simbólico: No se conocen datos o valoraciones previas que soporten su valor simbólico.

21. SIGNIFICACIÓN CULTURAL

Barrio que emergió desde el periodo colonial, en él se congregaron los edificios gubernamentales y religiosos más importantes de la ciudad. Además de todos los almacenes y de las muchas viviendas de la aristocracia, de los cuales se conservan varios testimonios. La Plaza de Bolívar, hoy parte de su límite oriental, es por excelencia el lugar que rememora los actos civiles de mayor trascendencia para los ciudadanos, como lo fueron el grito de independencia y los hechos del 9 de abril. Mejía, Germán (2000). Los años del cambio. Historia urbana de Bogotá. 1820-1910. Bogotá. CEJA.

	Diligenció:	PEMP Patrimonio Inmueble	Código de identificación	Hoja 4
	Fecha:	2016-2017		
	Revisó:	PEMP Patrimonio Inmueble	003110030007	de 5
	Fecha:	2018		

22. NIVEL DE INTERVENCIÓN

18,1 NORTE



CALLE 12C

18,2 ORIENTE



CARRERA 3

18,3 SUR



CALLE 12B

18,4 OCCIDENTE



CARRERA 4

23, OBSERVACIONES:

N.A.

	Diligenció:	PEMP Patrimonio Inmueble	Código de identificación	Hoja 5
	Fecha:	2016-2017	003110030007	de 5
	Revisó:	PEMP Patrimonio Inmueble		
	Fecha:	2017		